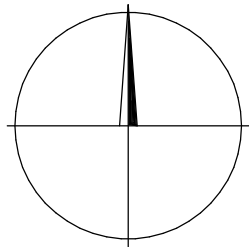



LEGENDA:

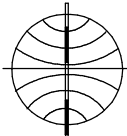
- Obvod stavby na hranici drážního pozemku
- Obvod stavby na hranici mimodrážního pozemku
- Obvod stavby na části mimodrážního pozemku
- Bod na hranici obvodu stavby
- hranice drážního pozemku - SZ, s.o. předpokládaná změna průběhu vlastnické hranice



			ČÍSLO SOUPRAVY:
REVIZE Č.	DATUM	ZMĚNA	



SB projekt s.r.o.
Kasárenská 4063/4, 695 01 Hodonín

Katastrální území	Vyhotovil	Kontroloval	 GEOMETRA zeměměřická kancelář s.r.o. KYJOV , Masarykovo nám. 63 tel. 518 611 666 IČO - 253 287 27	
Moravany nad Loučnou	V. Vyskočil, P. Putna	Ing. Svatopluk Štokláška		
Investor:	Správa železnic, s.o., Dlážděná 1003/7, Nové Město, 1000 Praha 1			
Objednavatel:	SB Projekt s.r.o., Kasárenská 4063/4, 695 01 Hodonín 1			
Název zakázky :				
Výstavba PZS přejezdu P5026 v km 28,091 trati Chrudim – Borohrádek				
Geodetický podklad	Část:	1.5	Zakázka č.	136/2020
			Datum	11/2020
			Souř.systém	S-JTSK
			Výškový syst.	Bpv
Obvod stavby - přehledná situace	Příloha:	2.2	Měřítko	1 : 1000

SEZNAM PS, SO :
PS 01_Přejezdové zabezpečovací zařízení v km 28,091 (P5026)
SO 01 Rekonstrukce živičného krytí v km 28,091
SO 02_Elektrická přípoja PZZ

KLAD MAPOVÝCH LISTŮ

3	4
2	
1	